

DAŽBOG Č. 15
MEDVĚD Č. 3
SLUNEČNÍ KRUŽNICE Č. 21
(kotouč)

Souřadnice:

50°50'39.120" severní šířky, 14°46'50.434" východní délky

50.8442000N, 14.7806760E

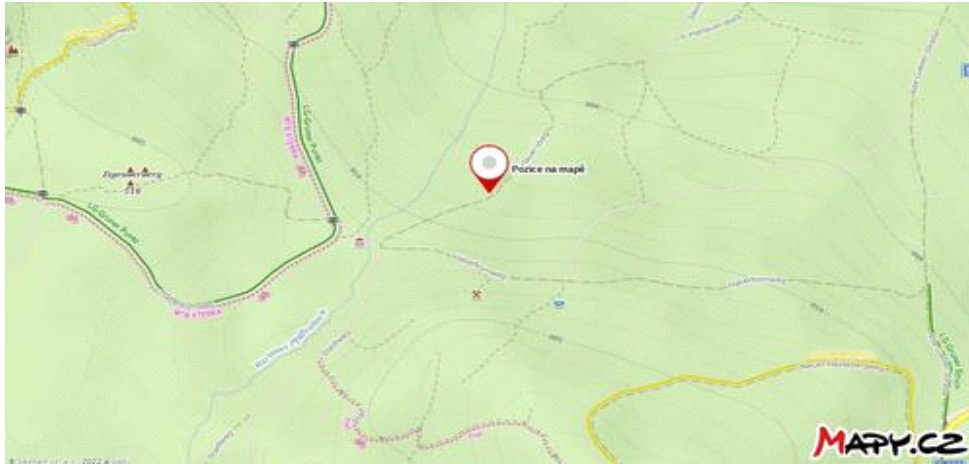
Místo nálezů: Posvátné pole, lesní cesta Hvozďňanská-Hartauer-Weg, Poutní hora-Straßberg, Německo

Poznámka:

Medvěd zde může představovat boha Velese. Vlevo od něj je zřejmě sluneční bůh Dažbog.



Obrázek č. 1



Obrázek č. 2

DAŽBOG Č. 16

VSTUP Č. 9

SLUNEČNÍ KRUŽNICE Č. 58

(kotouč)

POKRÝVKA HLAVY Č. 41

Souřadnice:

Skutečná poloha

50°48'5.135"severní šířky, 14°51'11.627" východní délky

50.8014264N, 14.8532297E

Poloha podle mapy

(Vnitřní prostor Bílých kamenů – místo, kde se zřejmě obětovalo. Viz též heslo Prosté zkrřížení č. 271.)

50°48'5.540" severní šířky, 14°51'13.172" východní délky

50.8015389N, 14.8536589E

Místo nálezu: Bílé (Sloní) kameny

Poznámka:

Na obrázku je dobře vidět vytesaná hlava nejspíše se slunečním kotoučem místo vlasů* (sluneční bůh Dažbog), případně by se mohlo jednat o pokrývku hlavy (přilbu). Neobvyklá je úprava nosu hlavy na způsob zvířecího čumáku či rypáku. Hlava patrně označuje vstup do posvátného místa a zároveň poutníky seznamuje s tím, komu je zasvěceno.

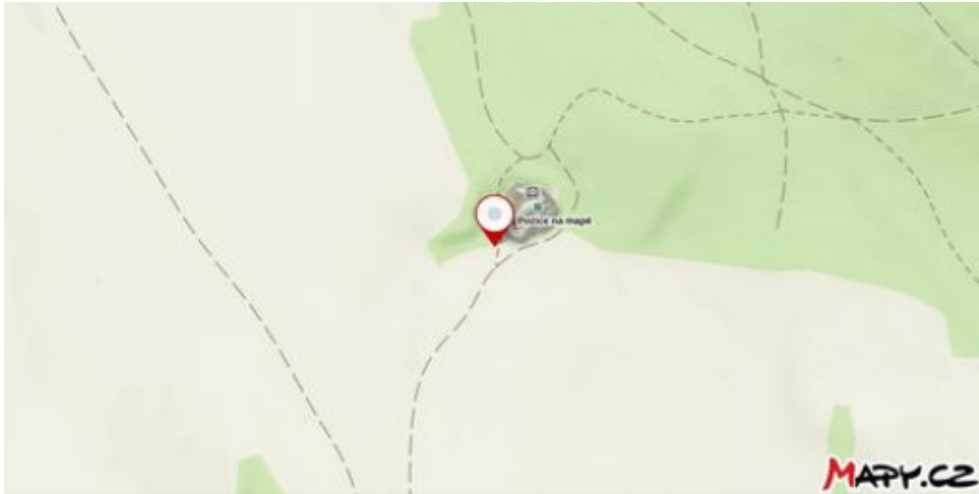
* *Ve prospěch slunečního kotouče by mohly svědčit některé další místní nálezy jako je sluneční brána, svarga, značka prostého zkřížení či sloní velkopodobizny.*



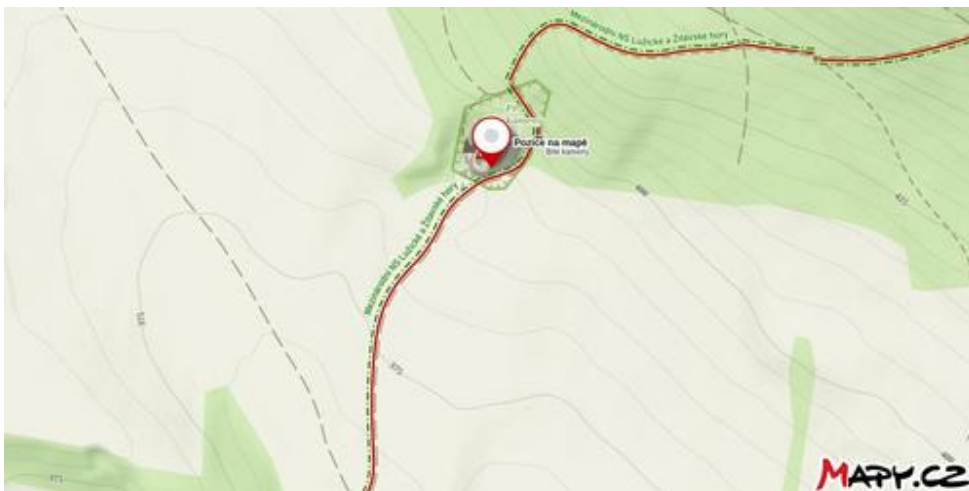
Obrázek č. 1/1



Obrázek č. 1/2



Obrázek č. 2
Skutečná poloha



Obrázek č. 3
Poloha podle mapy

DAŽBOG Č. 17

Souřadnice:

Přibližná skutečná poloha

50°50'12.322" severní šířky, 14°48'30.010" východní délky

50.8367561N, 14.8083361E

Poloha podle mapy

(pod Čistírnou odpadních vod v Hrádku nad Nisou)

50°50'12.322" severní šířky, 14°48'30.010" východní délky

50.8367561N, 14.8083361E

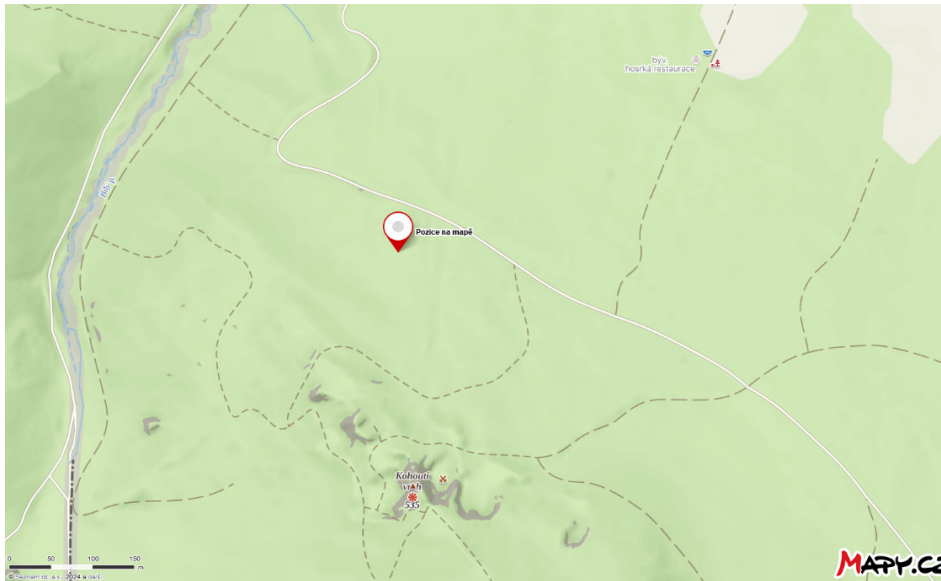
Místo nálezů: lesní cesta Střední, hora Sedlecký Špičák

Poznámka:

Kámen jako celek pravděpodobně představuje podobiznu boha Slunce Dažboga (má trojúhelníkovou tvář a oko nahoře nalevo je také ve tvaru trojúhelníku).

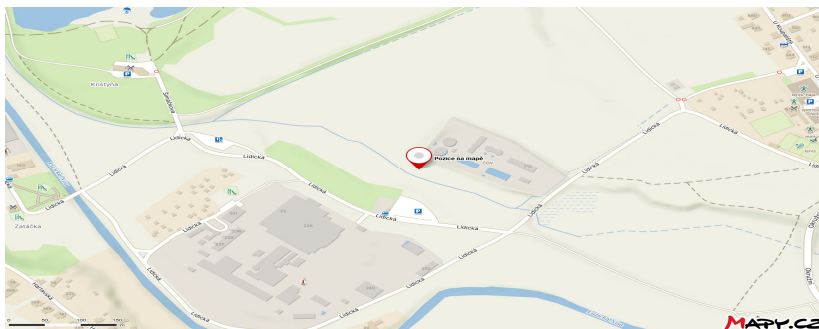


Obrázek č. 1



Obrázek č. 2

Přibližná skutečná poloha



Obrázek č. 3

Poloha podle mapy

DAŽBOG Č. 18

PODOBIZNA Č. 59

Souřadnice:

50°50'39.120" severní šířky, 14°46'50.434" východní délky

50.8442000N, 14.7806760E

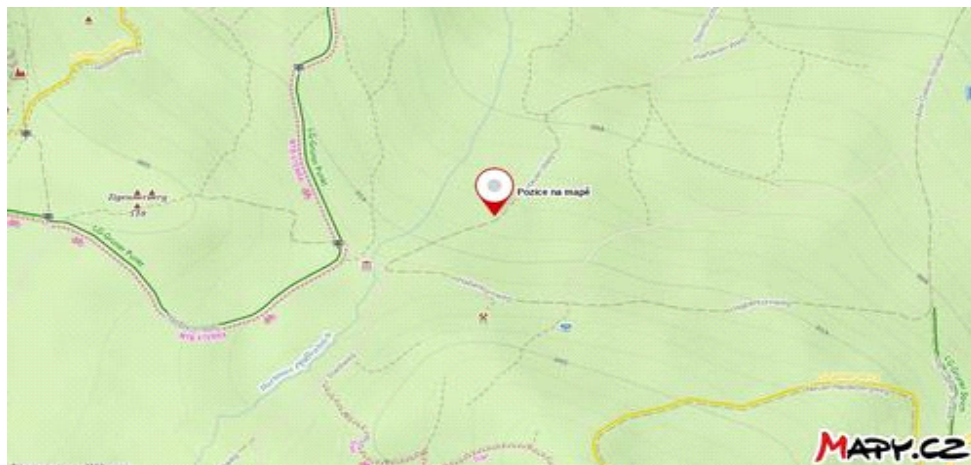
Místo nálezů: Posvátné pole, lesní cesta Hvozdňanská-Hartauer Weg, Pohanská hora-Heideberg, Německo

Poznámka:

Snad jde o zpodobnění tváře boha slunce Dažboga s plamínky. Rozpoznat lze ještě další obličej.



Obrázek č. 1



Obrázek č. 2

DAŽBOG Č. 19
PODOBIZNA Č. 576
SLUNEČNÍ KRUŽNICE Č. 34
(kotouč)
SVARGA Č. 31

Souřadnice:

50°49'35.949" severní šířky, 14°48'48.375" východní délky

50.8266525N, 14.8134375E

Místo nálezu: lesní cesta Pohanská, Perunova-Popova skála, Posvátná hora

Poznámka:

Na kameni lze rozeznat několik tváří. Plochý sluneční kotouč se nachází vlevo ve vrcholové části kamene jako součást postavy s ohnutou paží napravo a v její dolní části lze rozpoznat svargu. Snad se jedná o zobrazení boha Slunce Dažboga.



Obrázek č. 1



Obrázek č. 2

..

DAŽBOG Č. 20

RYTINA Č. 218

SLUNEČNÍ KRUŽNICE Č. 11

(kotouč)

Souřadnice:

50°48'54.961" severní šířky, 14°49'52.910" východní délky

50.8152669N, 14.8313639E

Místo nálezu: lesní cesta Zelená či Kopečná, skalisko Zub, hora Hřebeny (Horní skály)

Poznámka:

Ležící postava má hlavu ve tvaru slunečního kotouče. Patrně se jedná o sochu slunečního boha Dažboga.



Obrázek č. 1/1



Obrázek č. 1/2



Obrázek č. 2

DAŽBOG Č. 21

RYTINA Č. 673

TROJÚHELNÍK Č. 118

Souřadnice:

Přibližná skutečná poloha

50°50'14.330" severní šířky, 14°48'45.274" východní délky

50.8373139N, 14.8125761E

Poloha podle mapy

(obecní cesta Zmizelá, u Čističky odpadních vod v Hrádku nad Nisou)

50°51'18.187" severní šířky, 14°49'47.629" východní délky

50.8550519N, 14.8298969E

Místo nálezu: lesní cesta Pytlácká, nad Starou hospodou

Poznámka:

Kámen jako celek snad představuje koně (s hlavou vpravo). Na kameni lze rozpoznat několik tváří, z nichž trojúhelníkový obličej vpravo na hlavě zvířete má kolem hlavy paprsky (zřejmě jde o zobrazení boha Slunce Dažboga).



Obrázek č. 1



Obrázek č. 2

Přibližná skutečná poloha



Obrázek č. 3

Poloha podle mapy

DAŽBOG Č. 22
PROSTÉ ZKŘÍŽENÍ Č. 279

TROJÚHELNÍK Č. 128
SLUNEČNÍ KRUŽNICE Č. 74
(okno)

Souřadnice

50°51'12.442"N, 14°50'51.342"E

50.8534561N, 14.8475950E

Místo nálezů: ulice Liberecká čp. 844, Hrádek nad Nisou

Poznámka:

V okolí hradu Kostka se nachází několik domů se slunečními znameními. Kromě čp. 292 ve Smetanově ulici a čp. 377 v ulici gen. Svobody je jimi opatřen dům čp. 844 v ulici Liberecká. Budova má jižní straně trojúhelníkový vikýř a kulaté okno s paprsky v křížovém postavení, na straně východní pak kulatá okna s paprsky dvě.

Na obrázku č. 3/1 je rytina tváře (vpravo dole), od které šlehají plameny. Je otázkou, zda tato rytina vznikla podle umělecké představy nebo byl zde bůh Dažbog skutečně viděn. Kromě hradu Kostka je to již třetí dům na nevelkém prostoru, kde je toto sluneční božstvo našich předků připomínáno či znázorněno.



Obrázek č. 1/1

Jižní strana domu



Obrázek č. 1/2



Obrázek č. 2

Východní strana domu



Obrázek č. 3/1



Obrázek č. 3/2



Obrázek č. 4

DAŽBOG Č. 23

ZOBRAZENÍ Č. 9

TROJÚHELNÍK Č. 133

Souřadnice:

50°49'31.876" severní šířky, 14°48'48.089" východní délky

50.8255211N, 14.8133581E

Místo nálezů: Perunova-Popova skála, Posvátná hora (temeno)

Poznámka:

Východní strana Popovy skály s četnými obličejí. Výrazné čáry uprostřed snímku („písmeno H“) rozdělují stěnu na plochy, na kterých lze rovněž rozpoznat tváře. „Písmeno H“ je zřejmě také ústí ležící tváře boha Slunce Dažboga, jež je jižně protažena do trojúhelníku (obrázky č. 1/3-1 a č. 1/3-2).



1

Obrázek č. 1/1



Obrázek č. 1/2



Obrázek č. 1/3-1

(upravený)



Obrázek č. 1/3-2

(upravený)

Trojúhelníkově zakončená tvář boha Dažboga

DAŽBOG Č. 24

TROJÚHELNÍK Č. 41

DÍLO Č. 15

Souřadnice:

50°49'33.676 severní šířky 14°48'48.575 východní délky

50,8260210N 14.8134930E

Místo nálezů: lesní cesta Pohanská


Poznámka:

Hlava s rozšklebenou tváří a s více obličejí. S ohledem na úpravu kamene do tvaru trojúhelníku lze usuzovat, že se jedná o zpodobnění boha Slunce Dažboga.

V horní třetině kamene se nalézají čtyři jamky v přímce.



Obrázek č. 1/1



Obrázek č. 1/2



Obrázek č. 2